

MAITRE D'OUVRAGE

AG FONCIER

4 rue Martin Luther King
79000 - Niort

MAITRE D'OEUVRE



AIGREFEUILLE D'AUNIS

10 bis, avenue des Marronniers
05 46 01 11 40

SURGERES

6 bis, rue Gambetta
05 46 31 01 17

DOSSIER N° 20705

www.geo-cible.fr

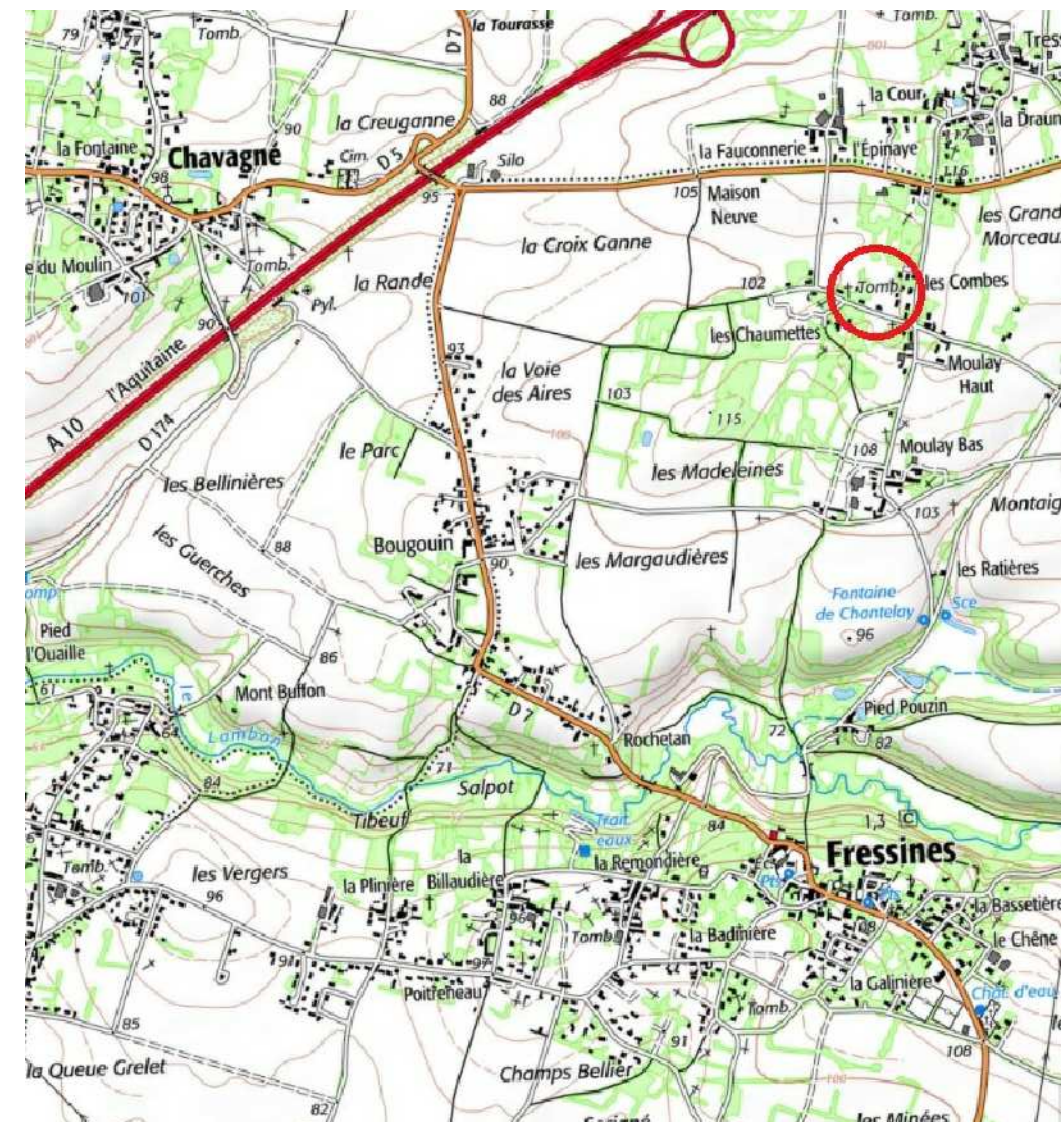
**DEUX-SEVRES
FRESSINES**

Le Clos des Combes

PLAN DE BORNAGE ET DE VENTE DEFINITIF

LOT 6

Section ZD n° 203 - Surface : 877 m²

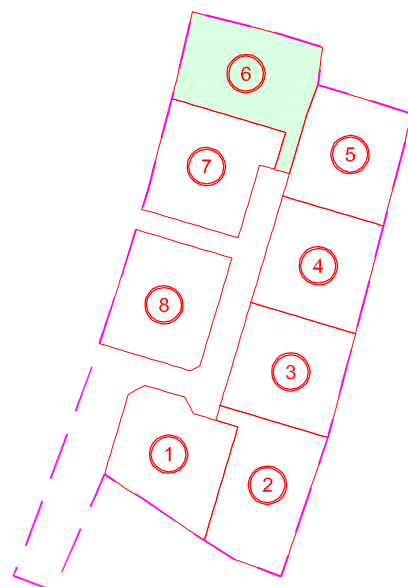


GéoCible

Géomètre-Expert & Bureau d'études

www.geo-cible.fr

Situation parcellaire



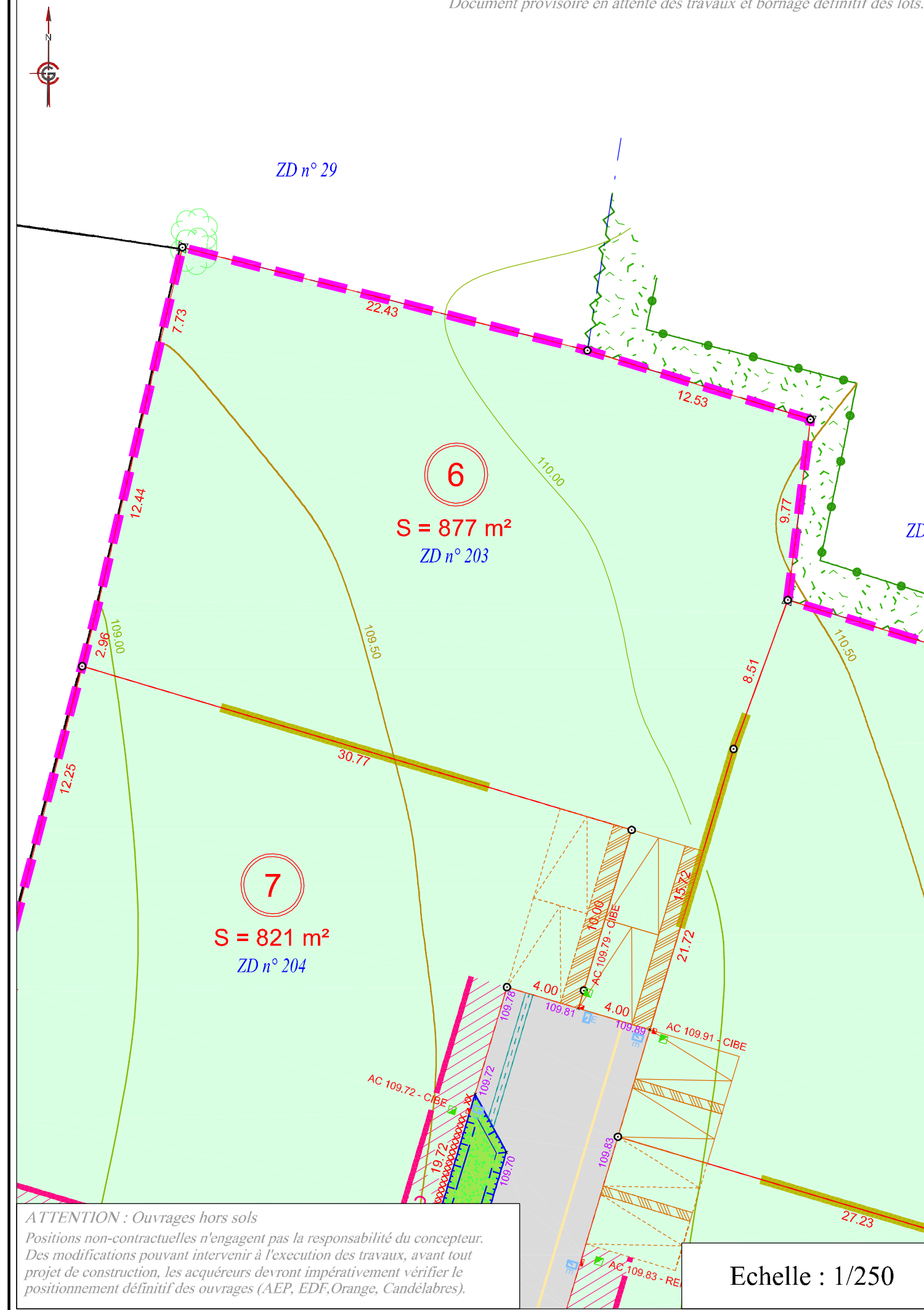
Légende

- Périimètre du lotissement
- Parcellaire
- Bordure T2 vue 0.14 m
- Bordure CR2 vue 0.00 m
- Caniveau CC1
- Sortie véhicule interdite
- Implantation des constructions conseillée en limite séparative: en limite séparative ou en retrait à une distance égale ou supérieure à 3m pour toutes les limites séparatives.
- Marge de recul de la construction principale 2m / 3m
- Dévers projet chaussée
- Pelouse - Plantes hygrophiles
- Stationnement vert (type evergreen)
- Enrobé
- Résine sur enrobé
- Arbre projeté
- Haie plantée par l'aménageur
- Parking du midi fixe, compris dans la parcelle et ouvert sur le domaine public. 6m x 5m
- Parking du midi non fixe, compris dans la parcelle et ouvert sur le domaine public. 6m x 5m
- Parking du midi fixe, compris dans la parcelle et ouvert sur le domaine public. 10m x 4m
- Parking du midi non fixe, compris dans la parcelle et ouvert sur le domaine public. 10m x 4m



- Coffret Electricité
Recolement mars 2021
- Altitude coffret voirie finie
- Sortie pour compteur AEP
Recolement mars 2021
- Eau potable
- Boîte de branchement FT
Recolement mars 2021
- Orange (projet)
- Candélabre projeté
- Altitude voirie finie (projet)
- Borne implantée le 12/07/2021

Document provisoire en attente des travaux et bornage définitif des lots.



Echelle : 1/250